Comune di
BORGO VENETO

Regione del Veneto - Provincia di Padova

INQUADRAMENTO GEOGRAFICO E AMMINISTRATIVO

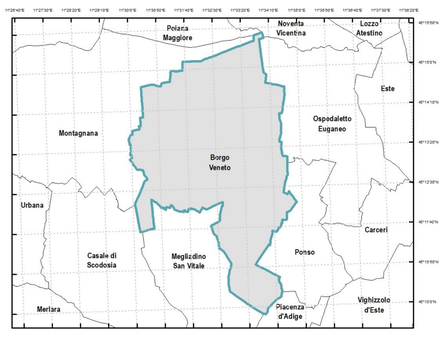

Progetto a cura di:

Dott. Roberto Cazziola
Pianificatore Territoriale

con: Geom.Silvia Lignana Bellandi

scala
formato
data dicembre 2020

Elaborato n°
p0000000_Inquadramento

Piano comunale di Protezione Civile

PC PC

Legenda

a0102011_ConfiniComunali

Edifici strategici

- p0104011_UfficiPC
- p0104021_MagazziniPC
- p0104041_SediAmministrative
- p0104051_StruttureStrategicheSpecifiche

Opere infrastrutturali strategiche

- p0105031_Aeroporti
- p0105112_Elettrodotti
- p0105052_StradeStrategiche
- p0105062_PontiStrategici
- p0105072_GallerieStrategiche

Sezioni Istat

a0000000_SezioniIstat

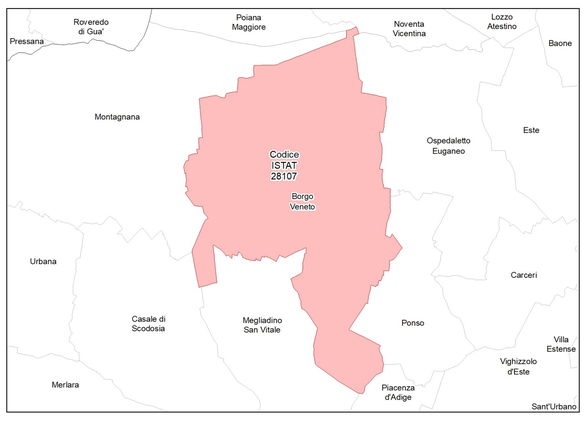

Numero di abitanti e famiglie residenti

a0000000_SezioniIstat

a. = numero di abitanti residenti
f. = numero di famiglie

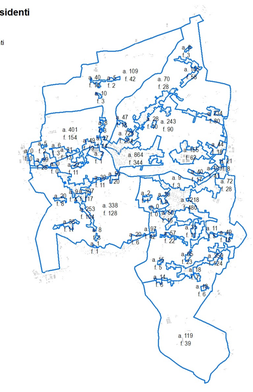

Densità abitativa (abitanti / ettaro)

- 0,000 - 10,00
- 10,01 - 20,00
- 20,01 - 30,00
- 30,01 - 50,00

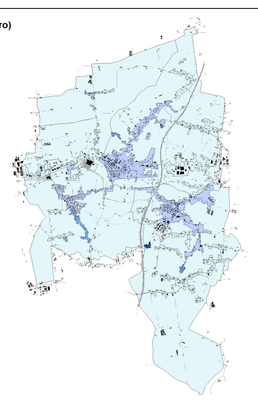

N
SP 10 PADANA INFERIORE
AUTOSTRADA A13 BOLOGNA-PADOVA
Via Pavaglione Torre
coll. SP103-Via Pavagline Torre
Via Dossi
scolo maceratoi
scolo lonea
scolo pescarazza
scolo degora di montagnana
fossa buoso
scolo ronego
fiume frassine
scolo carazzolo strada vicentina
scolo terreni alti san vitale
collettore generale acque alte
collettore generale acque basse
scolo valli di santa margherita
scolo valleselle
dramazione valleselle
scolo montagnana
scolo vampadore
scolo fiscetta
scolo fiumicello
scolo ca' medigliano
scolo tamace, ingrasso
scolo ronfrainio
scolo bella
scolo canovina
scolo fiumicello
scolo ingrandon
scolo fontanelle
scolo ca' pisani
scolo santa margherita
scolo pisani
scolo ca' pisani
scolo maceratoi
scolo lonea
scolo lonea
scolo pisani
scolo santa margherita
scolo valleselle
scolo valleselle
collettore generale acque alte
collettore generale acque basse
scolo valli di santa margherita
scolo valleselle
scolo valleselle
scolo ingrandon
collettore generale acque alte
scolo valleselle
scolo valleselle
scolo valleselle